


मनसुन पुर्वतयारी कार्ययोजना-२०८१

जुम्ला



जिल्ला प्रशासन कार्यालय
जिल्ला विपद् व्यवस्थापन समिति
जुम्ला

मनसुन पुर्वतयारी कार्ययोजना-२०८१ जुम्ला



विपद व्यवस्थापन चक्रको प्रत्येक चरणका गतिविधिहरूको केही उदाहरणहरू

विपद व्यवस्थापन चक्र



दस्तावेज : मनसुन पुर्वतयारी तथा प्रतिकार्य योजना २०८१

प्रकाशक : जिल्ला विपद व्यवस्थापन समिति, जुम्ला

प्रकाशन मिति : २०८१ जेठ

सर्वाधिकार : प्रकाशकमा

आर्थिक तथा प्राविधिक सहयोग : स्वीस रेडक्रस/ नेपाल रेडक्रस सोसाईटी, जुम्ला

प्लान इन्टरनेसनल नेपाल / पेश नेपाल/ कारितास जर्मनी । नेपाल

प्लान इन्टरनेसनल नेपाल / क्याड जुम्ला

वर्ल्ड भिजन/ किर्डाक नेपाल

सल्लाहकार : श्री जय कुमार घिमिरे, प्रमुख जिल्ला अधिकारी, जुम्ला

सम्पादक मण्डल : श्री दन्तराज हमाल, सहायक प्रमुख जिल्ला अधिकारी, जुम्ला

श्री इश्वरा सुवेदी, जिल्ला परियोजना अधिकृत, नेपाल रेडक्रस सोसाईटी जुम्ला

श्री किशोर न्यौपाने कार्यकारी निर्देशक, पेश नेपाल

श्री दिपराज रावत, जिल्ला संयोजक, किर्डाक नेपाल

श्री प्रेम सिंह ठकुरी, कार्यक्रम संयोजक, क्याड नेपाल

श्री राम कृष्ण पाण्डे, विपद सम्पर्क व्यक्ति, जिल्ला प्रशासन कार्यलय जुम्ला

श्री करबिर बहादुर चन्द, नेपाल रेडक्रस सोसाईटी जुम्ला

शब्दसंक्षेप :

जि.वि.व्य.स.	जिल्ला विपद् व्यवस्थापन समिति
प्र.जि.अ.	प्रमुख जिल्ला अधिकारी
जि.आ.का.स.के.	जिल्ला आपतकालिन् कार्यसंचालन केन्द्र
जि.स.स.	जिल्ला समन्वय समिति
न.पा.	नगरपालिका
गा.पा.	गाउँपालिका
कृ.वि.का.	कृषि विकास कार्यालय
शि.वि.स.इ.	शिक्षा विकास समन्वय इकाई
जि.स्वा.से.का.	जिल्ला स्वास्थ्य सेवा कार्यालय
जि.प.से.का.	जिल्ला पशु सेवा कार्यालय
नेरेसो	नेपाल रेडक्रस सोसाइटी
ने. से.	नेपाली सेना
जि.स.अ.	जिल्ला समन्वय अधिकारी
डि.व.का.	डिभिजन वन कार्यालय
भु.तथा ज. व्या का.	भु तथा जलाधार व्यवस्थापन कार्यालय
रा/अगैसस	राष्ट्रिय तथा अन्तर्राष्ट्रिय गैरसरकारी संस्था
DLSA	District Lead Support Agency
DEOC	District Emergency Operation Center
NEOC	National Emergency Operation Center
DDMC	District Disaster Management Committee
UNICEF	United Nations International Children's Emergency Fund
SCI	Save the Children International
NGCCI	Nepalgunj Chamber of commerce and industry
FNJ	Federation of National Journalist
D-WASH CC	District Water and Sanitation and Hygiene Coordination Committee
V-WASH-CC	Village Water and Sanitation and Hygiene Coordination Committee
DPHO	District Public Health Office
NRCS	Nepal Red Cross Society
DHM	Department of Hydrology and Metrology
UNWFP	United Nations World Food Program
PACE-Nepal	Partnership Aid Center (PACE-Nepal)
KIDARCE	Karnali Integrated Rural Development and Research Center

१. पृष्ठभूमी :

१.१ जुम्ला जिल्लाको संक्षिप्त परिचय

नेपालको वर्तमान संघीय संरचना अनुसार जुम्ला जिल्ला कर्णाली प्रदेशका १० जिल्लाहरू मध्ये एक हिमाली जिल्ला हो। यहाँको भूभाग केही भिरालो केही समथर र केही उच्च समथर खालको छ, जहाँ ठुला ठुला फाँटहरू अवस्थित छन्। यस जिल्लाको नामाकरणका फरकफरक किम्बदन्तीहरू सुन्न पाइन्छ। पहिलो किम्बदन्तीका अनुसार खलङ्गा बजारको पूर्वतिर नेपाली सेनाको नं २४ बाहिनी रहेको स्थान देवल डाँडा र साविकको क्षेत्रीय प्रहरी कार्यालय रहेको स्थान गरल डाँडा जसलाई जुम्लयाहा डाँडा भनिन्छ। जनश्रुति अनुसार परापूर्व कालमा खलंगामा रहेका दत्तात्रय मुनीलाई डस्न दुईवटा अजंगका नाग आउँदा मुनीलाई डस्न नपाउँदै स्वामीको शक्तिले दुवै नाग एकैचोटी भष्म भई देवल र गरल नामका जुम्लयाहा डाँडा बनेछन्। यिनै जुम्लयाहा डाँडाको आधारमा जुम्ला नामाकरण हुन गएको भन्ने किम्बदन्ती छ भने अर्को किम्बदन्ती अनुसार जुम्ला जिल्लाकै पूर्वमा रहेका तिला र जवा नदीलाई जुम्लयाहा नदीको आधारमा पनि जुम्ला नाम रहन गएको जनश्रुति पाइन्छ।

१.२ भौगोलिक बितरण :

जुम्ला जिल्लाको पूर्वमा डोल्पा, पश्चिममा कालिकोट, उत्तरमा मुगु र दक्षिणमा जाजरकोट जिल्ला रहेका छन्। कुल २५३१ वर्ग किलोमिटर क्षेत्रफलमा फैलिएको जुम्ला जिल्ला २८° ५८' उत्तर देखि २९° ३०' उत्तरी अक्षांश र ८१° २८' देखि ८२° १८' पूर्वी देशान्तर सम्म फैलिएको छ। क्षेत्रगत रूपमा जुम्ला जिल्लालाई चौधबीस, असी, पाँचसय र सिंजा क्षेत्र गरी चारवटा क्षेत्रमा विभाजन गरिएको छ। यो जिल्लाको अवस्थिति समुन्द्री सतहबाट ९१५ देखि ४६७९ मीटर उचाईसम्मको भु-भागमा रहेको छ।

१.३ जलवायु र हावापानी :

हावापानीको दृष्टिले जुम्ला जिल्लालाई मुलतः ३ भागमा विभाजन गर्न सकिन्छ।

क) ठण्ड सुख्खा र समशितोष्ण हावापानी (Hot Dry sub-tropical climate)

ख) सुख्खा समशितोष्ण हावापानी (Warm Dry sub-tropical climate)

ग) शितोष्ण आद्र हावापानी (Cool moist Tropical)

हिमाली जिल्लाको भौगोलिक विविधताले गर्दा यहाँ हावापानी सबै ठाउँमा एकै प्रकारको छैन। उच्च हिमाली भू-भागमा अति जाडो र चिसो हुन्छ भने मध्य भागमा गर्मी मौसममा केही न्यानो र हिउँदमा बढी चिसो हुने गर्दछ। भौगोलिक बनावटको आधारमा यहाँ मुख्य तीन किसिमका ठण्डा, सुख्खा र शितोष्ण हावापानी पाइन्छ।

- अधिकतम तापक्रम : ३१.४०°C, न्यूनतम तापक्रम : -१२ °C
- वार्षिक वर्षा:- ८०० मि.लि., सापेक्षिक आद्रता : ४३.३ प्रतिशत

१.४ नदीनाला

कृषि प्रधान मुलुकका लागि जलसाधन सबैभन्दा महत्वपूर्ण प्राकृतिक साधन हो। संसारको उच्च स्थानमा मार्सि धान फल्ने स्थान जुम्लामा नै छ। कृषि, उद्योग जस्ता आर्थिक क्षेत्रको विकास गर्न यसको महत्वपूर्ण भूमिका रहन्छ। भौगोलिक बनावटका कारण यस जिल्लामा धरातलीय साधन प्रचुर मात्रामा रहेको छ। यस जिल्लामा रहेका खोलानालाहरू हीमा, तीला, जवा, गिरी खोला, भेरी खोला र जुगाड खोला मुख्यरूपमा रहेका छन् वर्षायाममा यि नदीहरूबाट आएको बाढीले गर्दा तटीय क्षेत्रमा रहेका वस्ती, कृषियोग्य जमिन कटान गरी जनधनको ठूलो क्षति हुन सक्ने देखिन्छ। भने आसपासको क्षेत्रमा पछिल्लो डोजर विकास क्रमले पनि क्षेत्र पुराउन सक्ने देखिन्छ।

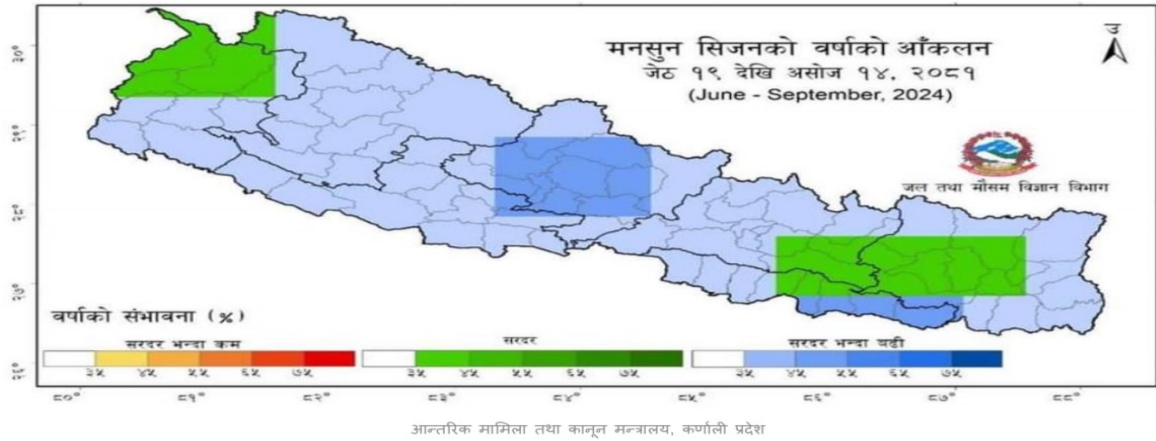
१.५ स्वास्थ्य सेवाको अवस्था :

सि.न.	स्वास्थ्य संस्थाको नाम	अवस्थिति	सेवाको प्रकार	क्षमता	अवस्था
१	कर्णाली श्वास्थ्य विज्ञान प्रतिष्ठान	चन्दननाथ नगरपालिका	अपरेशन, उपचार	३०० शैयाको क्षमता रहेको	सेवा दिइरहेको
२	जिल्ला जनस्वास्थ्य सेवा कार्यालय	चन्दननाथ नगरपालिका	जिल्लामा रहेका सबै पालिकाका स्वास्थ्य शाखाहरूमा आवश्यक समन्वय र सहकार्य गर्ने	३० वटा आधारभूत स्वास्थ्य चौकी तथा स्वास्थ्य चौकीबाट सेवा दिइरहेको	सेवा दिइरहेको

१.६ यस वर्षको मौसम पूर्वानुमान: हटलाइन नम्बर : ०१४११३१९१ जल तथा मौसम विज्ञान विभाग मौसम पूर्वानुमान महाशाखा, काठमाडौं, नेपाल

वर्षाको आँकलन:

देशका अधिकांश स्थानहरूमा सरदर भन्दा बढी वर्षा हुने सम्भावना ३५% देखि ५५% सम्म रहेको छ भने सुदूरपश्चिम प्रदेशको उत्तर-पश्चिमी भू-भाग, बागमती प्रदेशको दक्षिण-पूर्वी भू-भाग, मधेश प्रदेशको मध्य भू-भाग र कोशी प्रदेशको मध्य तथा मध्य-पश्चिमी भूभागमा सरदर वर्षा हुने सम्भावना ३५% देखि ४५% रहेको छ।

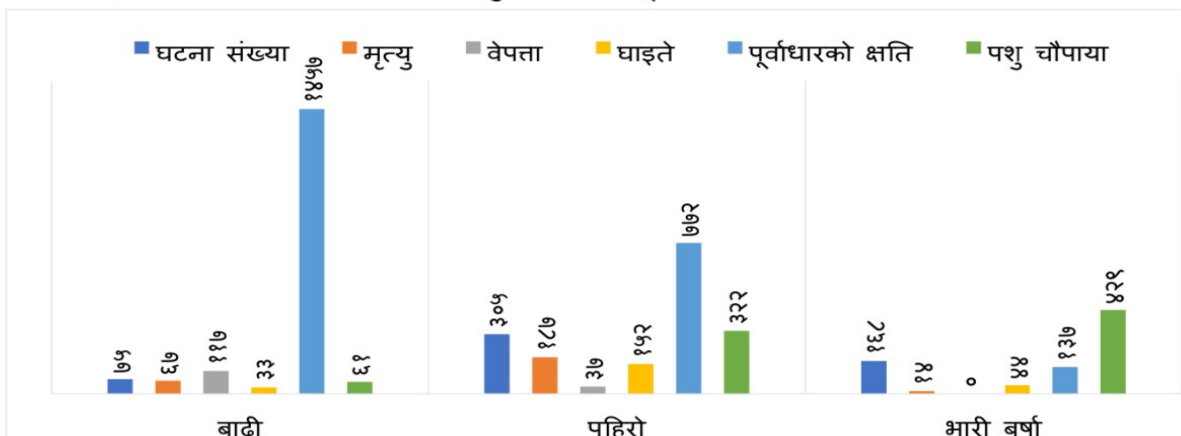


मनसुन सिजन २०८१ को केसलोड (२०८१ जेठ १९-असोज १४)

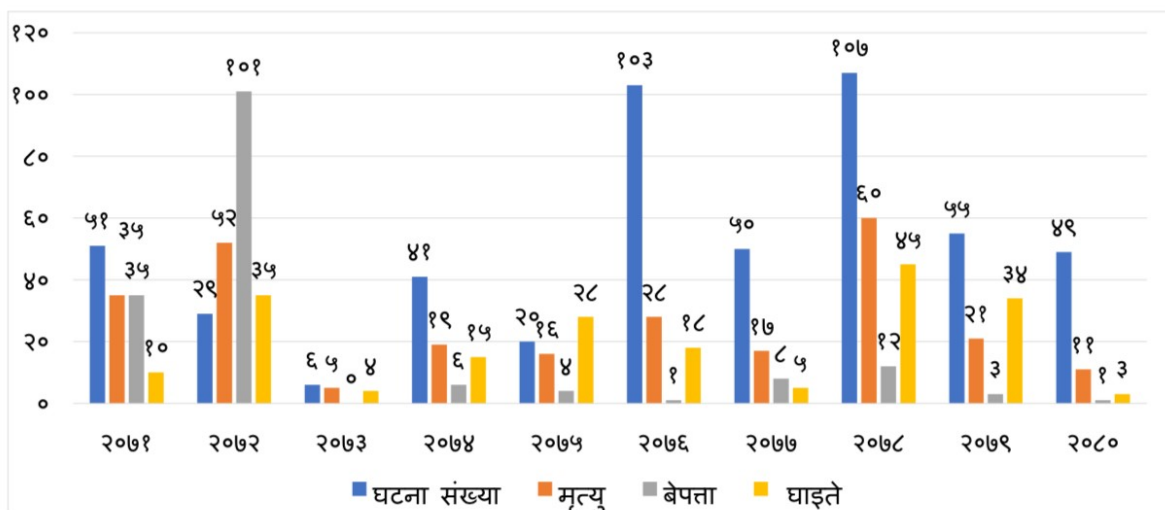
Province	District	Disaster Type	Population	Household
Lumbini	Arghakhanchi	Landslide	3,873	
	Banke	Flood	45,413	
	Bardiya	Flood	73,787	
	Dang	Flood	53,563	
	Gulmi	Landslide	7,578	
	Kapilbastu	Flood	36,400	
	Nawalparasi West	Flood	38,270	
	Palpa	Landslide	11,632	
	Pyuthan	Landslide	13,126	
	Rolpa	Landslide	4,229	
	Rukum East	Landslide	590	
Rupandehi	Flood	48,096		
Lumbini Province Total			336,558	0.3 Million
Karnali	Dailekh	Landslide	6,006	
	Dolpa	Landslide	879	
	Humla	Landslide	230	
	Jajarkot	Landslide	4,513	
	Jumla	Landslide	2,618	
	Kalikot	Landslide	993	
	Mugu	Landslide	385	
	Rukum West	Landslide	6,112	
	Salyan	Landslide	6,828	
	Surkhet	Flood	21,901	
Karnali Province Total			50,464	50 Thousand
Sudur Pashchim	Achhaam	Landslide	4,578	
	Baitadi	Landslide	8,646	
	Bajhang	Landslide	4,535	
	Bajura	Landslide	10,789	
	Dadeldhura	Landslide	8,881	
	Darchula	Landslide	3,772	
	Doti	Landslide	13,772	
	Kailali	Flood	82,065	
Kanchanpur	Flood	96,152		
Sudur Pashchim Province Total			233,190	0.2 Million
Nepal Total			1,801,355	1.80 Million

मनसुनजन्य विपद् जोखिमको विश्लेषण

विगत १० वर्षमा कर्णाली प्रदेशमा मनसुनजन्य विपद्बाट भएको मानवीय क्षतिको विवरण



वर्ष अनुसार विगत १० वर्षमा कर्णालीमा विपद्का घटना र मानवीय क्षतिको अवस्था



विगत १० वर्षमा पहिरोबाट भएको क्षतिको विवरण

मिति अवधि	घटना	घटना सङ्ख्या	मृत्यु	बेपत्ता	घाइते	पूर्वाधारको क्षति	पशु चौपाय क्षति	अनुमानित क्षति
वि.सं.२०७१ देखि २०८० सम्म	पहिरो	३०५	१८७	३७	१५२	७७२	३२२	३६ करोड

विगत १० वर्षमा बाढीबाट भएको क्षतिको तथ्याङ्क

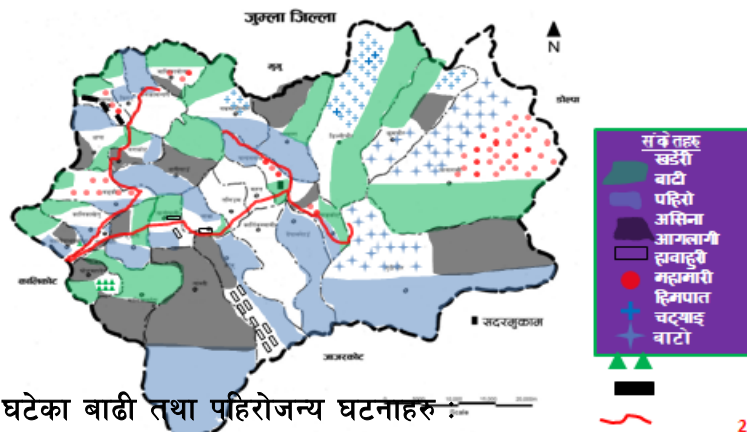
मिति अवधि	घटना सङ्ख्या	मृत्यु	बेपत्ता	घाइते	पूर्वाधारको क्षति	पशु चौपाया क्षति	अनुमानित क्षति
वि.सं.२०७१ देखि वि.सं.२०८० सम्म	७५	६७	११७	३३	२८९०	६१	२४.५ करोड

२. कार्य योजनाको उद्देश्य :

उच्च स्तरको बाढी र पहिरोको पूर्वतयारी तथा प्रतिकार्यकालागि उपलब्ध श्रोत र साधनहरूको अधिकतम उपयोग गरी जिल्ला विपद् व्यवस्थापन समितिबाट गरिने प्रतिकार्यलाई चुस्तदुरुस्त र प्रभावकारी बनाउने यस योजनाको मुख्य उद्देश्य रहेको छ ।

- विपद्को समयमा प्रभावकारी रूपमा प्रतिकार्यमा सहभागी हुनका लागि प्रक्रिया, पद्धति, संरचनाहरू बनाउने तथा तयारी गर्न र परिचालन गर्ने ।
- बाढी तथा पहिरोको प्रभावबाट हुने मानवीय तथा आर्थिक क्षति कम गर्न आपश्यकता पहिँचान गरी प्रभावकारी रूपमा समन्वय र सहकार्य गर्न ।
- बाढी तथा पहिरो प्रभावितहरूलाई मानवीय सहायताका आधारमा उद्धार गर्नु र सो क्रममा विशेषगरी महिला, बालबालिका, जेष्ठनागरिक, अपाङ्गता, सुत्केरी तथा गर्भवती महिलाहरूलाई प्राथमिकता दिएर उद्धार गरी जीवन बचाउनु ।
- यो दस्तावेजले विपद् प्रतिकार्यमा प्रष्ट भई पूर्वतयारी सहयोग गर्नेछ ।

२.१ जुम्ला जिल्लाको बाढी पहिरो अति जोखिम प्रभावित क्षेत्रहरू र नक्सा



२.२ जुम्ला जिल्लामा घटेका बाढी तथा पहिरोजन्य घटनाहरू

क) बाढी तथा पहिरो प्रभावित विवरण

सि.नं.	विपद्हरू	स्थानको नाम	जि.आर.	कै.
१	बाढीको दृष्टिकोणबाट जोखिमयुक्त क्षेत्र	(क) तातोपानी (ख) कुडारी (ग) डुन्डेली (घ) हाकु (ङ) शान्तिनगर (च) बड्की (छ) मर्ची (ज) बुवा	०३५२३५३८ ९८४६३४३२ ९३६८३४८४ ०७८६३५९१ ९२३२३३९५ ९४२९४०१७ ८९३६३३७८ ९१३६३५८९ ९५४९४५२६	
२	पहिरोको दृष्टिकोणबाट जोखिमयुक्त क्षेत्र	(क) बोता (ख) धापा (ग) घोडे (घ) तान्ती (ङ) हाकु (च) गर्ज्याङ्गकोट (छ) लुम्चौर (ज) शनिगाउँ (झ) ढिमकोट	०३२६५६८६ ९५२१४९७९ ९०३२२९६३ ०५५३२६१३ ०७८६३५९१ २२४९३७४६ ३०८२४४७८ ००६२४४३९ ८७९३३५२४ ९८४६३४३२	

२.३. कार्य सञ्चालनको सन्दर्भ:

क) जिल्लास्थित आपतकालिन कार्यसञ्चालन केन्द्रको विवरण :

सि.न	निकाय तथा अवस्थिति	सम्पर्क व्यक्ति	सम्पर्क नम्बर	अवस्था	कैफियत
१	जिल्ला आपतकालिन कार्य सञ्चालन केन्द्र	प्रेम रोकाया	९८६८१२३०१३	२४ सै घण्टा सञ्चालनमा रहेको	
२	मानवीय सहायता कक्ष	रामकृष्ण पाण्डे	९८५८३२२२१५	सञ्चालनमा रहेको	
३	चन्दननाथ नगरपालिका	लक्ष्मीचन्द्र न्यौपाने	९८४८३०००२७	सामान्य सामग्री रहेको	
४	पातरासी गाउँपालिका	दिप महतरा	९८४८१६७७१६	स्थापना नभएको	
५	गुठीचौर गाउँपालिका	अम्बरराज गिरी	९८५८३६६८००	स्थापना नभएको	
६	तातोपानी गाउँपालिका	अंगराज डाँगी	९८६८१०१९४७	सञ्चालनमा रहेको	
७	हिमा गाउँपालिका	लोकप्रसाद उपाध्याय	९८४८३०२०६२	सञ्चालनमा रहेको	
८	सिंजा गाउँपालिका	तिर्थ वड	९८६६६३२९८२	स्थापना नभएको	
९	कनकासुन्दरी गाउँपालिका	झरणा वली	९८४८३१९३११	सञ्चालनमा रहेको	
१०	तीला गाउँपालिका	जग बहादुर बस्नेत	९८५८३६६२६६	सञ्चालनमा रहेको	

ख) आपतकालिन विपद् व्यवस्थापन कोषको विवरण :

सि.न	निकाय	मौजाद रकम	अवस्था	कैफियत
१	जिल्ला विपद् व्यवस्थापन समिति	११,००,०००।	तयारी अवस्थामा रहेके	नेपाल सरकारको विविध खातामा रहेको
२	चन्दननाथ नगरपालिका विपद् व्यवस्थापन कोष	२९,१०,८४९	कोषमा रहेको	
३	पातरासी गाउँपालिका	२००००।	कोषमा रहेको	
४	गुठीचौर गाउँपालिका	८०००००	कोषमा रहेको	
५	तातोपानी गाउँपालिका	५३,४९,६८१	कोषमा रहेको	
६	हिमा गाउँपालिका	५००००।	कोषमा रहेको	
७	सिंजा गाउँपालिका	४५०००।	कोषमा रहेको	
८	कनकासुन्दरी गाउँपालिका	१५००००।	कोषमा रहेको	
९	तीला गाउँपालिका	२५,००००।	कोषमा रहेको	
जम्मा रकम		१,५३,१०५३०।		

३. विपद् परिदृश्य तथा योजना अवधारणाहरु:

विभिन्न प्रकारका प्रकोपबाट उत्पन्न हुने विपद्बाट प्रभावित जिल्लाको सूचीमा जुम्ला पनि रहेको छ । जिल्लामा हरेक वर्ष बाढी र त्यस पछिको आपतकालिन अवस्थाहरु, महामारी, खडेरी, असिना, आगलागी जनावरको आक्रमण जस्ता विपद्का कारण जनधनको क्षति हुने गरेको छ । विशेषगरी बाढी र पहिरोबाट बर्षेनी ठुलो जनधनको क्षति हुने गरेकाले मानवीय सहायतालाई प्रभावकारी रूपमा अघी बढाउन आवश्यक छ । त्यसैले जिल्लामा विपद्को सामना गर्ने क्षमता अभिवृद्धिका विभिन्न कार्यक्रम र योजना मध्ये आपत्कालीन समयमा मानवजीवनको रक्षा र महत्वपूर्ण सम्पत्तिको संरक्षण गर्ने उद्देश्यका लागि जिल्ला विपद् व्यवस्थापन समिति जुम्लाले मनसुन पूर्वतयारी तथा प्रतिकार्य योजना (Monsoon Preparedness and Response Plan) तयार गरी जिल्लाको महत्वपूर्ण दस्तावेजको रूपमा ग्रहण गरेको छ ।

३.१ पूर्वतयारी प्राथमिकता:

- विपद्संग सम्बन्धित सरोकारवाला निकायहरूसंग समन्वय बैठकगर्ने ।

४.२ जिल्ला आपतकालिन कार्य सञ्चालन केन्द्र मौजात

S.N.	विवरण	नेपाल रेडक्रस सोसाइटी जुम्ला		जिल्ला आपतकालिन कार्य सञ्चालन केन्द्र	
		Stock	Need/ Gaps	Stock	Need/ Gaps
1	Aluminium Ladder		10	2	5
2	Blanket	300	500		500
3	Calson Hand Pump 4"		12	3	10
4	Carrabiner (With Lock)		10	1	1000 m.
5	Climbing Rope	2 roll	4		
6	Crowbar 22mm			5	10
7	Dispensary Tents	0	5	2	10
8	Fire Extinguisher		5	7	10
9	First Aid Kit	14 set		6	10
10	Foldable Table and	0	1	2	5
11	Chair Set	0	10	2	10
12	Foot Pump	0	0	0	5
13	Working Gloves	8 Pairs	10	372	200
14	Hand Held Search Light	2	10	0	20
15	Handing Cyron	0	0	0	20
16	Life Jackets	0	12	11	13
17	Magephone	0	0	6	6
18	Metal Bucket	6	6	4	12
19	Paddles	2	2	0	10
20	Pick	4	0	1	7
21	Rescue Hammer	2	4	0	17
22	Rescue Vest	0	0	20	20
23	Rubber Boat	0	12 P	186	14
24	Rubber Gumboot	12 pairs		8	12
25	Rubber Tube	0		19	11
26	Shovel	4		17	3
27	Static Rope	0		1	5
28	Steel Container	2	4		
29	Stell Box	0	0		
30	Stretcher	12	10	30	10
31	Tarpaulin	50	450	2	200
32	Touorch Light	2	4	5	10

33	Rain coat	6	6	0	12
34	Axe(Bancharo)	2		3	10
35	Fire fighting Cloth Set	0	0	0	10
36	Diging Tools (Faruwa)	0		2	10
37	Mask	200 Pcs	300	0	500
38	Head Light	12	0	05	19
39	Aaria	0	0	5	5
40	Tent Big Inner	0	0	2	30
41	Tent Big Outer	0		0	10
42	Electric chain airy	0		0	10
43	Gal	4			
44	Hasiya	0		0	10
45	Safety helmet	12	12	236	0
46	GPS	0			
47	Wire cutter	2		1	10
48	Backpack	6			
49	Belcha			30	0
50	Bolt cutter			1	0
51	Oxzine cilinder			1	0
52	Meghaphone			6	0
53	लेदर पञ्जा			10	0
54	लेदर फायर सुट			2	0
55	सिद्धी			1	0
56	लक क्याराविना			15	0
57	फिगरएट			5	0
58	सेफ्टी वेल्ट			5	0
59	पुल्ली घृणी			5	0
60	एनएफआरआइ सेट			22	0
61	सेप्टी चस्मा			186	0
62	सेप्टी भिजिविलिटी जकेट			186	0
63	कोदालो			15	0
64	छिना			17	0
65	ढूगा कटर			17	0
66	मिजरमेन्ट टेप			9	0
67	ठेला			15	0
68	पेन्चिस			12	0

५. जिम्मेवारी सहितको कार्ययोजना

५.१ विषयगत जिम्मेवारी: निकायगत भूमिका तथा जिम्मेवारी

सि.न.	निकायको नाम	जिम्मेवार पदाधिकारी	कार्य विवरण
१	जिल्ला प्रशासन कार्यालय	प्रमुख जिल्ला अधिकारी	<ul style="list-style-type: none"> सन्वयात्मक र नेतृत्वदायी भूमिका निर्वाह गर्ने खोज तथा उद्धार कार्यमा सुरक्षा निकाय समन्वयमा परिचालन गर्ने । आवश्यकता अनुसार स्थानिय तह, प्रदेश तथा केन्द्रिय स्तरमा समन्वय (मानवीय, आर्थिक, भौतिककोलागि समन्वय)
२	जिल्ला समन्वय समिति	समन्वय प्रमुख	<ul style="list-style-type: none"> समन्वयात्मक कार्यमा सहयोग गर्ने आवास तथा पुनःस्थापना कार्यमा सहयोग गर्ने स्रोत (आर्थिक, भौतिक, मानविय श्रोत) परिचालन तथा समन्वय गर्ने
३	स्थानीय तहहरू	नगरप्रमुख/अध्यक्ष	<ul style="list-style-type: none"> नेतृत्वदायी भूमिका निर्वाह गर्ने खोज तथा उद्धार कार्यमा सुरक्षा निकाय समन्वयमा परिचालन गर्ने । विषयगत क्षेत्रसग समन्वय गरि राहत कार्यमा सहयोग गर्ने आवश्यकता अनुसार जिल्ला, प्रदेश तथा केन्द्रिय स्तरमा सहयोग (मानवीय, आर्थिक, भौतिक को लागि समन्वय) तथ्यांक व्यवस्थापन स्रोत (आर्थिक, भौतिक, मानविय श्रोत) परिचालन तथा समन्वय गर्ने मनोसामाजिक परामर्श सेवा दिने
४	सुरक्षा निकायहरू	प्रमुख तथा प्रतिनिधि	<ul style="list-style-type: none"> मुख्यतः खोज तथा उद्धार कार्यको नेतृत्व तथा उद्धार कार्य गर्ने । सुरक्षा व्यवस्था गर्ने विषयगत समितिमा रही सहयोग गर्ने
५	राजनैतिक दलहरू	दलका प्रमुखहरू	<ul style="list-style-type: none"> समन्वय स्रोत संकलनमा सहयोग मानवीय श्रोत परिचालन गर्ने
६	जिल्ला आपतकालिन कार्य सञ्चालन केन्द्र/स्थानिय आपतकालीन कार्यसंचालन केन्द्र	सूचना व्यवस्थापन अधिकृत / विपद सम्पर्क व्यक्ति	<ul style="list-style-type: none"> सूचना संकलन, समन्वय, संप्रेषण तथ्यांक व्यवस्थापन विषयगत तथा स्थानीय तहसँग समन्वय
७	जिल्ला अगुवा सहयोगी निकाय (DLSA)	स्रोत केन्द्र प्रमुख	<ul style="list-style-type: none"> राष्ट्रिय/अन्तरराष्ट्रिय गैरसरकारी संघ/संस्था तथा सरोकारवालासंग समन्वय र सहकार्य गर्ने । स्रोतको खोजी गर्ने
८	नेपाल रेडक्रस सोसाइटी	सभापति	<ul style="list-style-type: none"> गैर खाद्य सामग्री तथा अस्थाई आवास व्यवस्थापन आपत्कालीन आवास तथा बन्दोबस्ती (Logistic)व्यवस्थापनमा सहयोग गर्ने ।
९	विषयगत सरकारी कार्यालय	कार्यालय प्रमुखहरू	<ul style="list-style-type: none"> विषयगत समितीमा रहि क्षेत्रगत अगुवा भूमिका निर्वाह गर्ने सम्बन्धित कार्यालयको आपत्कालिन योजना निर्माण गर्ने
१०	उद्योग वाणिज्य सङ्घ	अध्यक्ष	<ul style="list-style-type: none"> सुख्खा तथा तयारी खाना RTE जस्तै: चिउरा, भुजा,विस्कट आदि, खाद्यसामग्री संकलन वितरण र व्यवस्थापनमा सघाउने ।
११	यातायात व्यवसायी संघ	अध्यक्ष	<ul style="list-style-type: none"> राहात तथा उद्धार कार्यका लागि यातायातका साधनहरू र जन शक्ति उपलब्ध गराउने ।
१२	संचार माध्यम	नेपाल पत्रकार महासंघ,सञ्चारकर्मीहरू	<ul style="list-style-type: none"> तथ्य र प्रभावकारी सूचना संकलन तथा सम्प्रेषण
१३	गै.स.स.महासंघ, राष्ट्रिय तथा अन्तरराष्ट्रिय गै.स.स.	प्रमुख तथा प्रतिनिधि	<ul style="list-style-type: none"> मानवस्रोत परिचालन गर्ने गै.स.स. वीच समन्वय क्षमता विकास तथा सहजिकरण कार्य गर्ने
१४	पेशागत व्यवसायी समितिहरू	अध्यक्ष	<ul style="list-style-type: none"> राहत, उद्धार तथा संरक्षण कार्यमा सहयोग

५.२ मनसुन पुर्बतयारी कार्य योजना

क) समन्वय तथा सुचना व्यवस्थापन र खोज तथा उद्धार, : जिल्ला प्रशासन कार्यालय : प्रमुख जिल्ला अधिकारी

सि. नं.	क्रियाकलाप	जिम्मेवारी	सहयोगी निकाय	समय
१	बाढी, पहिरो तथा पहिरोको जोखिममा रहेका बस्तीहरूको पहिचान गरि पुर्ब सुचना दिने र सुरक्षित रहनका संचार माध्यमबाट प्रचार प्रसार गर्ने	<ul style="list-style-type: none"> जिल्ला विपद् व्यवस्थापन समिति 	<ul style="list-style-type: none"> जल तथा मौसम विज्ञान विभाग फिल्ड कार्यालय जुम्ला सुरक्षा निकायहरू, जिल्ला आपत्कालीन कार्य संचालन केन्द्र, नेपाल रेडक्रस सोसाइटी सञ्चार माध्यामहरू नेपाल टेलिकम 	मनसुन शुरुहुनु पुर्ब समय देखि निरन्तर
२	सामाग्री सहित आवश्यक न्यूनतम उद्धार सामाग्री सहित खोज तथा उद्धार योजना तयारी गर्ने	<ul style="list-style-type: none"> सुरक्षा निकायहरू, खोज तथा उद्धारमा संलग्न निकायहरू 	<ul style="list-style-type: none"> सडक डिभिजन कार्यालय, जिसस निर्माण व्यवसायी संघ 	असारको पहिलो हप्ता
३	मनसुन पुर्बतयारी योजना तर्जुमा गरी वेभसाईटमा राखी NEOC मा पठाउने	<ul style="list-style-type: none"> जिल्ला विपद् व्यवस्थापन समिति 	<ul style="list-style-type: none"> जिल्ला अगुवा सहयोगी संस्था सरकारी तथा गैह्रसरकारी संघ संस्था 	असारको पहिलो हप्ता
४	जिल्ला आपत्कालीन कार्य संचालन केन्द्रलाई सचेत अवस्थामा राख्ने	<ul style="list-style-type: none"> जिल्ला आपत्कालीन कार्यसंचालन केन्द्र, जिल्ला विपद् व्यवस्थापन समिति 	<ul style="list-style-type: none"> राष्ट्रिय आपत्कालीन कार्य संचालन केन्द्र (NEOC) नेपाल रेडक्रस सोसाइटी 	निरन्तर
५	खाद्य तथा गैर खाद्य राहत सामाग्रीहरूको उचित भण्डारण गर्ने तथा जिल्लामा भएको भण्डारणको अनुगमन गरी अध्याधिक गर्ने	<ul style="list-style-type: none"> जिल्ला आपत्कालीन कार्यसंचालन केन्द्र, जिल्ला विपद् व्यवस्थापन समिति 	<ul style="list-style-type: none"> नेपाल रेडक्रस सोसाइटी नेपाल खाद्य संस्थान डिपो खाद्य प्रविधि तथा गुण नियन्त्रण कार्यालय 	असारको पहिलो हप्ता
६	जिल्ला विपद् व्यवस्थापन राहत कोषमा न्यूनतम रकम राख्ने	<ul style="list-style-type: none"> जिल्ला विपद् व्यवस्थापन समिति 	<ul style="list-style-type: none"> गृह मन्त्रालय जिल्ला समन्वय समिति 	निरन्तर
७	सुरक्षा निकायहरूलाई तैनाथी अवस्थामा राख्ने	<ul style="list-style-type: none"> नेपाली सेना, शसस्त्र प्रहरी, नेपाल प्रहरी 	<ul style="list-style-type: none"> गृह मन्त्रालय जिल्ला विपद् व्यवस्थापन समिति 	निरन्तर
८	बाढी पहिरो पुर्ब सुचना प्रणालीलाई थप प्रभावकारी बनाउन मोवाईल फोनको डाटा लिई सुचना प्रवाह गर्ने	<ul style="list-style-type: none"> जल तथा मौसम विज्ञान विभाग सिनप्टिक फिल्ड कार्यालयजुम्ला 	<ul style="list-style-type: none"> जल तथा मौसम विज्ञान विभाग बाढी पूर्वानुमान महाशाखा नेपाल टेलिकम 	निरन्तर
९	मुख्य नदिहरूमा बाढीको बहाव मापन गरी जिल्ला आपत्कालीन कार्य संचालन केन्द्रमा सुचना दिने	<ul style="list-style-type: none"> जल तथा मौसम विज्ञान विभागका स्थानिय ईकाई कार्यालय, जिल्ला आपत्कालीन कार्य संचालन केन्द्र 	<ul style="list-style-type: none"> जल तथा मौसम विज्ञान विभाग बाढी पूर्वानुमान महाशाखा नेपाल टेलिकम राष्ट्रिय आपत्कालीन कार्य संचालन केन्द्र(NEOC) प्रहरी चौकी स्थानीय आपत्कालिन कार्य सञ्चालन केन्द्र 	निरन्तर
१०	विपद्को समयमा साभा फ्रिक्वेन्सी प्रयोग गर्ने	<ul style="list-style-type: none"> नेपाली सेना, शसस्त्र प्रहरी, नेपाल प्रहरी नेपाल रेडक्रस सोसाइटी 	<ul style="list-style-type: none"> गृह मन्त्रालय राष्ट्रिय आपत्कालीन कार्य संचालन केन्द्र(NEOC) ले समन्वय गरी उपलब्ध गराउने 	मनसुनको समयमा

सि. नं.	क्रियाकलाप	जिम्बेवारी	सहयोगी निकाय	समय
			<ul style="list-style-type: none"> स्थानीय आपतकालिन कार्य सञ्चालन केन्द्र 	
११	स्थानीय स्वयंसेवक व्यूरो गठन गर्ने	<ul style="list-style-type: none"> DDMC/DEOC/DLSA 	<ul style="list-style-type: none"> नेरेसो, क्षेत्रगत अगुवाहरु सबै स्थानीय तह 	निरन्तर

ख). खाद्य सामाग्री : जिल्ला कृषि विकास कार्यालय, स्थानिय तहका कृषि विकास शाखा

सि. नं.	क्रियाकलाप	जिम्बेवारी	सहयोगी निकाय	समय
१	खाद्य सामाग्रीको मौज्जात विवरण अध्यावधिक गर्ने	<ul style="list-style-type: none"> जिल्ला कृषि विकास कार्यालय 	<ul style="list-style-type: none"> खाद्य संस्थान डिपो कार्यालय, विश्व खाद्य कार्यक्रम उद्योग बाणिज्य संघ 	असारको पहिलो हप्ता
२	विपद्को समयका लागी बफर स्टक राख्ने (कम्तीमा १ महिनाको लागी)	<ul style="list-style-type: none"> जिल्ला कृषि विकास कार्यालय 	<ul style="list-style-type: none"> खाद्य संस्थान डिपो कार्यालय विश्व खाद्य कार्यक्रम उद्योग बाणिज्य संघ 	असारको तेस्रो हप्ता
३	आयोडिन युक्त नुनको आपूर्ती व्यवस्थापन गर्ने (कम्तीमा १ महिनाको लागी)	<ul style="list-style-type: none"> जिल्ला कृषि विकास कार्यालय 	<ul style="list-style-type: none"> साल्ट ट्रेडिङ डिपो उद्योग बाणिज्य संघ 	निरन्तर
४	आफ्नो मातहतमा रहेको सवारी साधन, कृषि प्राविधिकहरुलाई तयारी अवस्थामा राख्ने	<ul style="list-style-type: none"> जिल्ला कृषि विकास कार्यालय 	स्थानीय तहका कृषि विकाश शाखा	निरन्तर
५	मनसुनको समयमा हुनसक्ने सम्भावित क्षती तथा प्रकोपका बारेमा सामुदायीक संचार माध्यमबाट प्रचार प्रसारको व्यवस्था मिलाउने	<ul style="list-style-type: none"> जिल्ला कृषि विकास कार्यालय 	जिल्ला विपद् व्यवस्थापन समिति विश्व खाद्य कार्यक्रम उद्योग बाणिज्य संघ	मनसुन शुरु हुनु पुर्वको समय देखी निरन्तर

ग) अस्थायी तथा आपतकालिन आवास र गैट्खाद्य व्यवस्थापन : तथा भवन डिभिजन कार्यालय/नेपाल रेडक्रस सोसाइटी

सि. नं.	क्रियाकलाप	जिम्बेवारी	सहयोगी निकाय	समय
१	जिल्लामा विपद् जोखिम क्षेत्रको पहिचान गर्ने	<ul style="list-style-type: none"> तथा भवन निर्माण डिभिजन कार्यालय 	<ul style="list-style-type: none"> DDMC, सुरक्षा निकायहरु नेपाल रेडक्रस सोसाइटी स्थानीय विपद् व्यवस्थापन समिति 	असारको पहिलो हप्ता भित्र
२	अस्थायी आवास योजनाको लागी सुरक्षित स्थानको पहिचान गर्ने	<ul style="list-style-type: none"> तथा भवन निर्माण डिभिजन कार्यालय 	<ul style="list-style-type: none"> जिल्ला प्रशासन कार्यालय, सुरक्षा निकायहरु जिल्ला समन्वय समिति, नेपाल रेडक्रस सोसाइटी स्थानीय तह 	असारको पहिलो हप्ता भित्र
३	आपत्कालीन अवस्थामा अस्थायी आवास निर्माणका लागी प्राविधिक सहयोग गर्ने	<ul style="list-style-type: none"> तथा भवन निर्माण डिभिजन कार्यालय 	<ul style="list-style-type: none"> सेल्टर क्लष्टरका सदस्यहरु नेरेसो स्थानीय तह 	निरन्तर
४	अस्पताल,विद्यालय, सुरक्षा निकाय तथा मानविय आवश्यकताका सामाग्री भण्डारणका लागी क्याम्प व्यवस्था गर्ने	<ul style="list-style-type: none"> तथा भवन निर्माण डिभिजन कार्यालय 	<ul style="list-style-type: none"> सेल्टर क्लष्टर सदस्यहरु नेरेसो जिल्ला शिक्षा समन्वय इकाई स्थानीय तह 	असारको पहिलो हप्ता

५	प्रत्येक घना बस्तीको लागि एउटा खुल्ला क्षेत्रको पहिचान गरी निर्देशिका तयार गर्ने	<ul style="list-style-type: none"> तथा भवन निर्माण डिभिजन कार्यालय 	<ul style="list-style-type: none"> जिसस, गापा, नपा नेरेसो स्थानीय तह 	मनसुन शुरुहुनु पूर्व
६	तत्काल राहत वितरणका लागि गैह्खाद्य सामग्री व्यवस्थापन गर्ने	<ul style="list-style-type: none"> नेपाल रेडक्रस सोसाइटी 	<ul style="list-style-type: none"> जिल्ला विपद् व्यवस्थापन समिति संघ संस्थाहरु, क्षेत्रगत सदस्य स्थानीय तह 	असारको पहिलो हप्ता
७	आपत्कालिन प्रतिकार्य योजना कार्यान्वयन गर्ने	<ul style="list-style-type: none"> तथा भवन निर्माण डिभिजन कार्यालय 	<ul style="list-style-type: none"> तथा भवन निर्माण डिभिजन कार्यालय नेरेसो स्थानीय तह 	विपद् पश्चात

घ) स्वास्थ्य तथा पोषण : जिल्ला जनस्वास्थ्य कार्यालय, स्थानिय तहका स्वास्थ्य सेवा शाखा

सि नं.	क्रियाकलाप	जिम्बेवारी	सहयोगी निकाय	समय
१	स्वास्थ्य सम्बन्धि रोष्टर व्यवस्थापन	<ul style="list-style-type: none"> जिल्ला जनस्वास्थ्य सेवा कार्यालय, सरकारी तथा निजि अस्पतालहरु 	<ul style="list-style-type: none"> क्षेत्रगत सदस्यहरु स्थानीय तहका स्वास्थ्य शाखा र अन्तगतका स्वास्थ्य चौकीहरु 	असारको पहिलो हप्ता
२	सरुवा रोग फैलन नदिन तयारी अवस्थामा रहने तथा सतर्कता अपनाउने	<ul style="list-style-type: none"> जिल्ला जनस्वास्थ्य सेवा कार्यालय, सरकारी तथा निजि अस्पतालहरु 	<ul style="list-style-type: none"> स्थानिय स्वास्थ्य संस्था महिला स्वास्थ्य स्वयंसेविका स्थानीय तहका स्वास्थ्य शाखा र अन्तगतका स्वास्थ्य चौकीहरु 	निरन्तर
३	अत्यावश्यक औषधी तथा औषधीजन्य सामग्री व्यवस्थापन (बफर स्टक राखिएको)	<ul style="list-style-type: none"> जिल्ला जनस्वास्थ्य कार्यालय, सरकारी तथा निजि अस्पतालहरु 	<ul style="list-style-type: none"> स्वास्थ्य सेवा विभाग सरकारी तथा निजि अस्पतालहरु स्थानीय तहका स्वास्थ्य शाखा र अन्तगतका स्वास्थ्य चौकीहरु 	असारको पहिलो हप्ता
४	रक्त संचार सेवा केन्द्रको अनुगमन तथा रगत भण्डारणको व्यवस्था मिलाउने	<ul style="list-style-type: none"> नेपाल रेडक्रस सोसाइटी 	<ul style="list-style-type: none"> जिल्ला जनस्वास्थ्य कार्यालय, सरकारी तथा निजि अस्पतालहरु स्थानीय तहका स्वास्थ्य शाखा र अन्तगतका स्वास्थ्य चौकीहरु 	निरन्तर

ड) संरक्षण: महिला तथा बालबालीका कार्यालय, स्थानिय तहका महिला तथा बालबालीका शाखा

सि नं.	क्रियाकलाप	जिम्बेवारी	सहयोगी निकाय	समय
१	मनसुनबाट हुनसक्ने महिला बालबालीका, जेष्ठ नागरीक तथा अपांगता भएका व्यक्तिहरुको संरक्षणको लागि क्लष्टर बैठक बसी पूर्वतयारी योजना निर्माण गर्ने	महिला तथा बालबालीका शाखा	<ul style="list-style-type: none"> Cluster Agency 	असारको पहिलो हप्ता
२	संरक्षण बिषयगत क्षेत्रको रणनितिक योजना निर्माण गर्ने	महिला तथा बालबालीका शाखा	Cluster Agency	असारको पहिलो हप्ता

३	डिगनीटी किट तयारी अवस्थामा राख्ने (१७२ किट तयारी अवस्थामा रहेको)	महिला तथा बालबालीका शाखा	Cluster Agency	असारको पहिलो हप्ता
४	Children kit स्थानिय स्तरबाट नै बितरणको व्यवस्था मिलाईने	महिला तथा बालबालीका शाखा	Cluster Agency	विपद पश्चात
५	परीवारबाट बिछोडिएका, अभिभावक गुमाउन सक्ने बालबालीकाका लागि तत्काल राहत तथा बन्दोबस्ती उपलब्ध गराउन सक्ने गरी रकमको व्यवस्था गर्ने	महिला तथा बालबालीका शाखा	<ul style="list-style-type: none"> क्षेत्रगत सदस्यहरु केन्द्रिय बालकल्याण समिति सामाजिक विकास कार्यालय Cluster Agency 	असारको पहिलो हप्ता
६	सामाजिक मनोसामाजिक परामर्श	<ul style="list-style-type: none"> महिला तथा बालबालीका शाखा 	<ul style="list-style-type: none"> स्थानीय तह सामाजिक विकास कार्यालय Cluster Agency 	विपद पश्चात

च)खानेपानी तथा सरसफाई : खानेपानी तथा सरसफाई डिभिजन कार्यालय

सि. नं.	क्रियाकलाप	जिम्मेवारी	सहयोगी निकाय	समय
१	जिल्लामा विपद् जोखिम क्षेत्रको पहिचान गर्ने	<ul style="list-style-type: none"> सघीय खानेपानी ढल व्यवस्थापन आयोजना खानेपानी सिंचाई तथा उर्जा विकास कार्यालय 	<ul style="list-style-type: none"> Cluster Agency M/R-WASH CC स्थानीय खानेपानी तथा सरसफाई उपभोक्ता संस्था समिति 	जेष्ठ-असार
२	विपद्को समयमा सुरक्षित खानेपानीका लागि आवश्यक व्यवस्थापन गर्ने	<ul style="list-style-type: none"> सघीय खानेपानी ढल व्यवस्थापन आयोजना खानेपानी सिंचाई तथा उर्जा विकास कार्यालय 	<ul style="list-style-type: none"> क्षेत्रगत सदस्यहरु D/V-WASH CC, DDMC/ LDMC Cluster Agency स्थानीय खानेपानी तथा सरसफाई उपभोक्ता संस्था समिति 	नियमित
३	आपत्कालीन अवस्थामा अस्थायी शौचालय निर्माणका लागि प्राविधिक सहयोग गर्ने (आवास व्यवस्थापन क्षेत्रसँग सन्वय गर्ने)	<ul style="list-style-type: none"> सघीय खानेपानी ढल व्यवस्थापन आयोजना खानेपानी सिंचाई तथा उर्जा विकास कार्यालय 	<ul style="list-style-type: none"> शहरी विकास तथा भवन डिभिजन कार्यालय जिल्ला प्राविधिक कार्यालय D/V-WASH CC 	विपद पश्चात
४	वैकल्पिक खानेपानीको श्रोतको पहिचान गर्ने	<ul style="list-style-type: none"> सघीय खानेपानी ढल व्यवस्थापन आयोजना खानेपानी सिंचाई तथा उर्जा विकास कार्यालय 	<ul style="list-style-type: none"> जिल्ला समन्वय समिति जिल्ला प्राविधिक कार्यालय स्थानीय तहका खानेपानी तथा सरसफाई उपभोक्ता समिति स्थानीय तह 	असारको अन्तिम हप्ता
५	अस्पताल,विद्यालय, सुरक्षा निकाय तथा मानविय आवास क्षेत्रमा, सरसफाई किट व्यवस्था गर्ने	<ul style="list-style-type: none"> जिल्ला खानेपानी तथा सरसफाई कार्यालय 	<ul style="list-style-type: none"> जिल्ला खानेपानी, स्वच्छता तथा सरसफाई समन्वय समिति, नेपाल रेडक्रस सोसाइटी, 	नियमित
६	WASH प्रतिकार्य योजना अनुरूप तयारी अवस्थामा रहने गरी पुर्वतयारी बैठक बस्ने	<ul style="list-style-type: none"> स्थानीय तह 	<ul style="list-style-type: none"> WASH क्षेत्रगतसमुह सदस्यहरु 	नियमित

७	मनसुनको समयमा हुनसक्ने सम्भावित क्षती तथा प्रकोपका बारेमा सामुदायीक संचार माध्यमबाट प्रचार प्रसारको व्यवस्था मिलाउने	•जिल्ला विपद व्यवस्थापन समिति	<ul style="list-style-type: none"> • LDMC • नेपाल पत्रकार महासंघ • स्थानीय संचार माध्यामहरु 	मनसुन शुरुहुनु भन्दा १ हप्ता पहिले
८	ठोस फोहोर व्यवस्थापनका लागी स्थान छनौट तथा फोहोर राख्ने भाँडाको व्यवस्थापन गर्ने	•स्थानीय तह	<ul style="list-style-type: none"> • स्थानीय तह • जिल्ला विपद् व्यवस्थापन समिति • Cluster Agency 	मनसुन सुरुहुनु भन्दा पहिले
९	अत्यावश्यक अवस्थामा खानेपानीका लागी टैंकर व्यवस्था गर्ने	•स्थानीय तह	<ul style="list-style-type: none"> • खानेपानी उपभोक्ता समिति, उद्योग बाणिज्य संघ, • Cluster Agency 	असारको दोश्रो हप्ता

छ) भौतिक निर्माण (पुननिर्माण/पुनस्थापना) : जिल्ला समन्वय समिति लगायत सबै स्थानिय तहहरु

सि नं.	क्रियाकलाप	जिम्मेवारी	सहयोगी निकाय	समय
१	रेडियो/एफएम लगायत स्थानिय मिडिया मार्फत मनसुन पुर्बतयारी प्रचार प्रसार अभियान संचालन गर्ने	• जिसस//नपा/गापा	<ul style="list-style-type: none"> • स्थानिय विपद व्यवस्थापन समिति, स्थानिय रेडक्रसका स्वयंसेवक तथा उपशाखाहरु • पत्रकार महासंघ • स्थानीय सञ्चार माध्यामहरु 	जेठ देखि असार
२	जिल्ला विपद् व्यवस्थापन समितिसँग समन्वय गरी आवश्यक सतर्कता अपनाउने	• जिसस//नपा/गापा	<ul style="list-style-type: none"> • स्थानिय विपद व्यवस्थापन समिति, स्थानिय रेडक्रसका स्वयंसेवक तथा उपशाखाहरु • पत्रकार महासंघ • स्थानीय सञ्चार माध्यामहरु 	निरन्तर
३	स्थानिय स्तरमा तालीम प्राप्त स्वयंसेवक पहिचान गरी तयारी तथा परिचालन गर्ने	• जिसस//नपा/गापा	<ul style="list-style-type: none"> • स्थानिय विपद व्यवस्थापन समिति, स्थानिय रेडक्रसका स्वयंसेवक तथा उपशाखाहरु • पत्रकार महासंघ • स्थानीय सञ्चार माध्यामहरु • स्थानीय संघसंस्थाहरु 	निरन्तर
४	विपद्को पुर्वानुमान गरी न्युनतम बन्दोबस्तीका सामाग्रीहरु व्यवस्थापन गर्ने	• जिसस//नपा/गापा	<ul style="list-style-type: none"> • स्थानिय विपद व्यवस्थापन समिति, स्थानिय रेडक्रसका स्वयंसेवक तथा उपशाखाहरु • पत्रकार महासंघ • स्थानीय सञ्चार माध्यामहरु • स्थानीय संघसंस्थाहरु • जल तथा मौसम विज्ञान विभाग पुर्वाअनुमान महाशाखा 	निरन्तर
५	अस्थायी आवास व्यवस्थापनका लागी सरोकारवाला निकायमा सहजीकरणमा सहयोग गर्ने	• जिसस//नपा/गापा	<ul style="list-style-type: none"> • स्थानिय विपद व्यवस्थापन समिति, डिभिजन बन कार्यालय • शहरी विकास तथा भवन डिभिजन कार्यालय 	निरन्तर

			<ul style="list-style-type: none"> स्थानीय रेडक्रसका स्वयंसेवक तथा उपशाखाहरु पूर्वाधार विकास कार्यालय स्थानीय सामुदायिक वन उपभोक्ता समिति, वन उपभोक्ता महासंघ 	
--	--	--	--	--

५.३ प्रतिकार्य विवरण :

सि.न.	क्रियाकलाप	कसले	कहाँ	कहिले
१	खाद्य तथा गैर खाद्य सामग्री भण्डारण	स्थानीय तह	नगरपालिका तथा गाउँपालिकाहरु उद्योग वाणिज्य संघ/खाद्य संस्थान डिपो मार्फत तयारी खाना व्यवस्थापन, त्रिपाल लगायत अन्य लत्ता कपडाहरु, नेपाल रेडक्रस सोसाइटी जिल्ला शाखा तथा उपशाखाहरु	असार १५ भित्र
२	खोज तथा उद्धार कार्य	जिल्ला विपद् व्यवस्थापन समिति, स्थानीय तह, नेपाली सेना, नेपाल प्रहरी, सशस्त्र प्रहरी, नेपाल रेडक्रस सोसाइटी	जिल्ला भरी	बाढी तथा पहिरो हुँदा
३	विस्तृत तथ्याक संकलन तथा अभिलेखिकरण (महिलापुरुष, अपांगता, एकल महिला, गर्भवति, सुत्केरी आदी)	स्थानीय निकाय, नेपाल प्रहरी, नेपाल रेडक्रससोसाइटी तथा जिल्ला आपत्कालिन कार्यसंचालन केन्द्र तथा विपगत निकायहरु	प्रभावित क्षेत्रहरुमा	बाढी तथा पहिरो हुदा २४ घण्टा भित्र
४	राहत वितरण (लैंगिक मैत्री तथा सामाजिक समावेशीकरण)	जिल्ला विपद् व्यवस्थापन समिति, स्थानीय विपद् व्यवस्थापन समिति सुरक्षाकर्मी, नेपालरेडक्रस सोसाइटी जिल्ला शाखा/उपशाखाहरु, उद्योग वाणिज्य संघहरु, गैरसरकारी संस्थाहरु	प्रभावित क्षेत्रमा	बाढी तथा पहिरो भएको २४ घण्टा भित्र
५	एम्बुलेन्स सेवा	एम्बुलेन्स संचालक संघसंस्थाहरु तथासमितिहरु स्थानीय तह, जिल्लामा रहेका स्वास्थ्य संस्था कार्यालय	जिल्ला भरी	बाढी तथा पहिरो हुने वित्तिकै
६	स्वास्थ्य शिविर	अस्पताल, स्थानीय तह अन्तर्गतकास्वास्थ्य इकाइहरु र अन्य सेवा प्रदायक संघसंस्था	प्रभावित क्षेत्रमा	प्रभावित क्षेत्रमा एक हप्ता भित्र
७	सडक यातायात संचालन सुधार तथा यातायात उपलब्ध	सडकडिभिजन कार्यालय, जिल्ला समन्वय समिति, स्थानीय तह यानत्रक कार्यालय	जिल्ला भरी	बाढी तथा पहिरो रोकिते वित्तिकै
८	विपद् सम्बन्धी सुचना व्यवस्थापन	जिल्ला आपत्कालीन कार्य संचालन केन्द्र, पत्रकार महासंघ, स्थानीय संचार माध्यमहरु, जल तथा मौषम विज्ञान विभाग स्थानीय संघ संस्था	जिल्ला भर	बाढी तथा पहिरो सुचना प्राप्त हुँनासाथ बाढी तथा पहिरो प्रभाव नसकिदा सम्म निरन्तर
९	शान्ति सुरक्षा	जिल्ला सुरक्षा समिति	जिल्ला भर	विपद् अर्वाधिभर
१०	अस्थायी शिविर निर्माण तथा सञ्चालन	नेपालरेडक्रस सोसाइटी जिल्ला शाखा/उपशाखाहरु, गैरसरकारी संस्थाहरु स्थानीय तह	जिल्ला का प्रभावित क्षेत्रहरुमा	बाढी तथा पहिरो लगत्तै
११	आपत्कालिन कोष परिचालन गर्ने ।	जिल्ला विपद् व्यवस्थापन समिति र स्थानीय विपद् व्यवस्थापन समिति	जिल्लाका प्रभावित क्षेत्रहरुमा	विपद् पश्चात

अनुसूची नं. १

बाढी पूर्वतयारी कार्यतालीका आर्थिक बर्ष : २०८०/२०८१ - २०८१ /०८२)

कार्य/काम	बैशाख				जेष्ठ				आषाढ				श्रावण				भाद्र				असोज				कार्तिक				मुख्य जिम्बेवारी	सहायक जिम्बेवारी	कैफियत
	१	२	३	४	१	२	३	४	१	२	३	४	१	२	३	४	१	२	३	४	१	२	३	४	१	२	३	४			
बाढी पहिरो पुर्ब गरीने काम निर्धारण																													DDMC	DLSA	
<u>बाढी पहिरो पुर्ब तयारी पहिलो बैठक</u> जोखिम क्षेत्र पहिचान गर्ने र सुचना संकलनका लागी आग्रह गर्ने																													DCC	DLSA	
बाढी पहिरोबाट जोखिमपूर्ण गापा, नपा वडा, टोल, समुदाय पहिचान गर्ने																													DEOC/ DDMC	DLSA	
आश्रय क्षेत्रका लागी बिद्यालय,गापा तथा वार्ड कार्यालय भवन, स्वास्थ्य चौकी, गोदाम, मन्दिर आदी पहिचान गर्ने																													DUDBC/ NRCS	DLSA	
खानेपानी ब्यवस्था तथा ढल निकास पहिचान गर्ने																													DWASH CC	DLSA	
खानेपानी तथा ढलनिकासको सरसफाई र मर्मत सम्भार गर्ने																													DWASH CC	DLSA	
बाढी पहिरोको जोखिम तथा त्यसबाट उत्पन्न हुनसक्ने समस्या समाधानका लागी सार्वजनीक सुचाना प्रवाह गर्ने																													DDMC	FNJ	
आकस्मिक कोषको पर्याप्तता समिक्षा गरी जोगाड गर्ने ब्यवस्था																													DDMC	DDC	
आकस्मिक उद्धार सामाग्री भण्डारण र सोको समिक्षा																													Security Forces	DDMC	
बन्दोबस्ती ब्यवस्थापन सम्वन्धि(सवारी साधन, गोदाम आदी) समिक्षा र उपलब्धताको सुनिश्चितता																													DCC	DDMC	

कार्य/काम	बैशाख				जेष्ठ				आषाढ				श्रावण				भाद्र				असोज				कार्तिक				मुख्य जिम्बेवारी	सहायक जिम्बेवारी	कैफियत
	१	२	३	४	१	२	३	४	१	२	३	४	१	२	३	४	१	२	३	४	१	२	३	४	१	२	३	४			
आकस्मिक जगेडा औषधी र स्वास्थ्य सामाग्री भण्डारण र उपलब्धताको समिक्षा																													DPHO	Co – lead	
सम्भावित जोखिमपूर्ण गापा तथा टोलसम्म पुग्ने सडक वा बाटो पहिचान																													District Road Office	DDC	
दोश्रो बैठक: पुर्वतयारी गतिविधि तथा पहिलो बैठकमा दिईएको सुचनाका आधारमा संकलित तथ्यांक र प्रतिवेदन समिक्षा																													DDMC	DLSA	
तेस्रो बैठक : पुर्व गृहकार्य अनुरूपको अन्तिम प्रतिवेदन प्रस्तुती र छलफल																													DDMC	DLSA	
निकायगत भूमिकाको निर्धारण																													DDMC	DLSA	
स्पष्ट जिम्बेवारीको निर्धारण																													DDMC	DLSA	
प्रतिवेदन तयारी तथा सम्बन्धित सरोकारवालाहरुलाई बितरण																													DDMC	DEOC	
गृह मन्त्रालयमा पुर्वतयारी प्रतिवेदन पठाउने र आ-आफ्ना निकायमा प्रतिवेदन पठाउने																													DDMC/ DEOC	DLSA	
बाढी पहिरो प्रतिकार्यको प्रभाव तथा पुनरावलोकन																													DDMC/ DEOC	DLSA	

अनुसुची २ स्थानीय सरकार प्रमुखहरुको विवरण

क्र.सं.	स्थानीय निकाय	नाम	पद	सम्पर्क नं.	विपद सम्पर्क व्यक्ति	सम्पर्क नं.
१	चन्दननाथ नपा	श्री राजु सिंह कठायत	मेयर	9858322230	लक्ष्मीचन्द्र न्यौपाने	9848300027
		श्री रामदेवी खड्का	उपमेयर	9858322231		
२	पातारासी गापा	पूर्णसिग बोहरा	अध्यक्ष	9849338138	दिप बहादुर महतारा	9848167716
		जनमाया रोकाया	उपाध्यक्ष	9848382511		
३	गुठीचौर गापा	दान बहादुर बुढा	अध्यक्ष	9866963065	अम्बर राज गिरि	9858368600
		शान्ती कुमारी मल्ल भण्डारी	उपाध्यक्ष	9848032343		
४	हिमा गापा	लक्ष्मण बहादुर शाही	अध्यक्ष	9858320711	लोक प्रसाद उपाध्याय	9848302062
		सुर्पना शाही	उपाध्यक्ष	9858320811		
५	सिंजा गापा	पूर्ण प्रसाद धिताल	अध्यक्ष	9858320570	तिर्थ वड	९८६६६३२९८२
		सीतली रोकाया	उपाध्यक्ष	9867062334		
६	तातोपानी गापा	नन्द प्रसाद चौलागाई	अध्यक्ष	9868356538	अंगराज डांगी	9868101947
		रेवती रावल	उपाध्यक्ष	9860906861		
७	कनकासुन्दरी गापा	दामोदर प्र. आचार्य	अध्यक्ष	9848083416	भरणा बली	9848319311
		प्रेमकली बुढा	उपाध्यक्ष	9748062888		
८	तिला गापा	मोतीलाल रोकाया	अध्यक्ष	9869980599	जग बहादुर बस्नेत	9858366266
		गोरीकला बुढा	उपाध्यक्ष	9848241536		

अनुसुचि ३ जिल्ला स्थित सरोकारवालाहरुको विवरण

क्र.सं.	नाम	कार्यालय	पद	सम्पर्क नं.
१	श्री जय कुमार घिमिरे	जिल्ला प्रशासन कार्यालय, जुम्ला	प्रजिअ	९८५८३२७७७७
२	प्रेम रोकाया	जिल्ला आपतकालिन कार्यसंचालन केन्द्र	स. प्र.	९८६८९२३०९३
३	श्री छेदीलाल कामती	जिल्ला प्रहरी कार्यालय	प्र.ना.उ.	९८५८३२५५५५
४	श्री अमृत गिरी	देवीदत्त गण	सेनानी	९८५९९९७९८८
५	श्री लाल बहादुर शाही	सशस्त्र प्रहरी बल नं. ३३ गण	स.प्र.उ.	९८५९०२४०८३
६	श्री रमेश अधिकारी	राष्ट्रिय अनुसन्धान कार्यालय	प्रमुख	९८५८३२२०९८
७	श्री टेकबहादुर बुढथापा	जिल्ला समन्वय अधिकारी	प्रमुख	९८४८३००९८३
८	श्री कृष्ण सापकोटा	स्वास्थ्य कार्यालय	प्रमुख	९८४८०५०५७८
९	श्री बालकराम देवकोटा	कृषि विकास कार्यालय	प्रमुख	9848047462
१०	श्री प्रदिप सिंह	सहरी विकास तथा भवन कार्यालय	प्रमुख	९८५८३२०५०३
११	श्री पदम देवकोटा	पूर्वाधार विकास कार्यालय	प्रमुख	९८५९९२६९५६
१२	श्री महेश शर्मा	हावापानी कार्यालय	प्रमुख	९८६८०७४८८८
१३	श्री रमेश मल्ल	शिक्षा विकास तथा समन्वय इकाई	प्रमुख	९८४८३००५२२
१४	श्री अक्कल बहादुर महत	खानेपानी, सिचाई तथा उर्जा विकास कार्यालय	प्रमुख	९८५९९७४४८९
१५	श्री सुर्य प्रकाश यादव	नेपाल टेलिकम, जिल्ला शाखा	सूचना अधिकारी	९८५९०६०३३०८९९
१६	श्री सागर नेपाली	रेडियो नेपाल	सम्वाददाता	९८४८३९३४३३
१७	श्री इन्द्रराज डांगी	नेपाल रेडक्रस शाखा	मन्त्री	९८५८३२०४७०
१८	श्री पूरीचन्द्र देवकोटा	उद्योग वाणिज्य संघ	अध्यक्ष	९८५८३२०६७९
१९	श्री नेत्र बहादुर शाही	पत्रकार महासंघ	अध्यक्ष	९८४४३००८६८
२०	श्री किशोर न्यौपाने	PACE-NEPAL	कार्यकारी निर्देशक	९८५८३२०२९६
२१	श्री श्री भण्डारी	KIRDARC Nepal	Project	९८५५०५९९५५
२२	श्री हेम राज भट्ट	PACE-NEPAL	परियोजना प्रमुख	९८४८५३९३८०
२३	श्री तिलक कार्की	नेपाल खाद्य संस्थान जुम्ला	प्रमुख	९८५८३६६०९५
२४	श्री धन बहादुर गौतम	CAD Nepal	कार्यकारी निर्देशक	९८४८२७४८५०